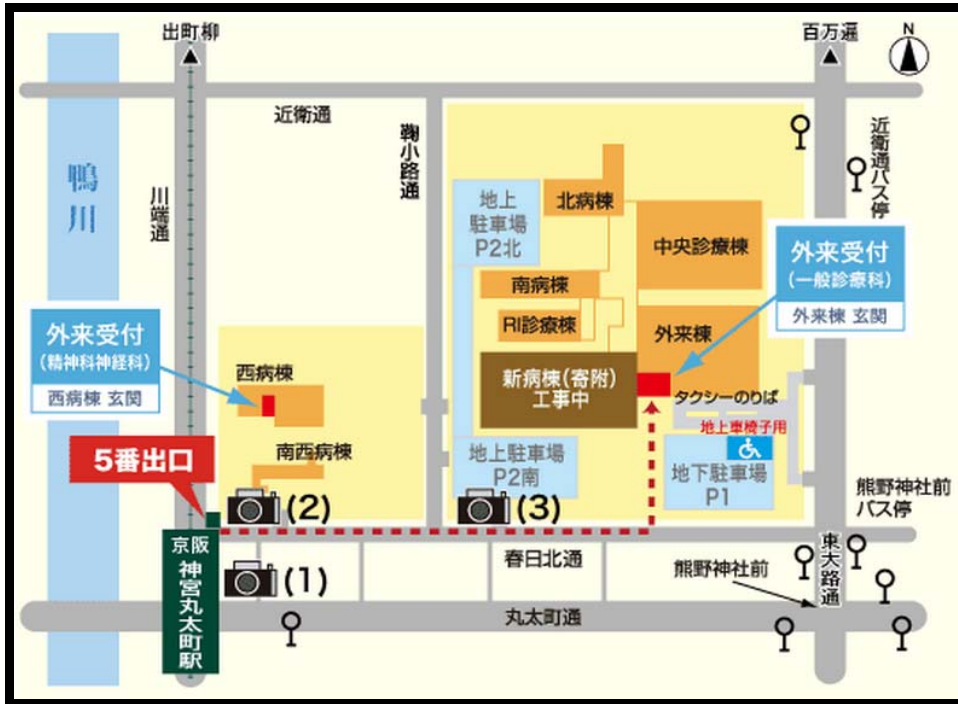


< 京大病院への地図 >



京大病院への行き方

京都駅	⇒ 京都市バス 206 系統 (30 分) ⇒	京大病院
京阪神宮丸太町駅	⇒ 徒歩 (5 分) ⇒	
阪急河原町駅	⇒ 京都市バス 31,201,202,203,206 系統 (10 分) ⇒	
地下鉄東西線東山駅	⇒ 京都市バス 65,93,202,204 系統 (5 分) ⇒	



【電車:京阪を利用した場合】


📷(1)




京阪神宮丸太町駅の改札はひとつ。
改札を出たら左へ進んでください。
地上に出られます。

📷(2)



階段を上がると、目の前にセブンイレブンが見えます 。

 を正面にし、左手(東側)に700メートル進んでください。

📷(3)



最初の信号を渡ると病院構内です。
さらに直進すると、左手にスロープが見えます。
スロープが見えたら左へ曲がり、スロープを上がっていただくと正面玄関入口が見えてきます。

※ その他のアクセス方法は、当院のホームページをご参照ください。

< 院内地図 >

★ 総合臨床教育・研修センターは、北病棟(青色部分)の地下1階にあります。

